

LEGENDA/SIMBOLOGIA
MACROZONEAMENTO MUNICIPAL

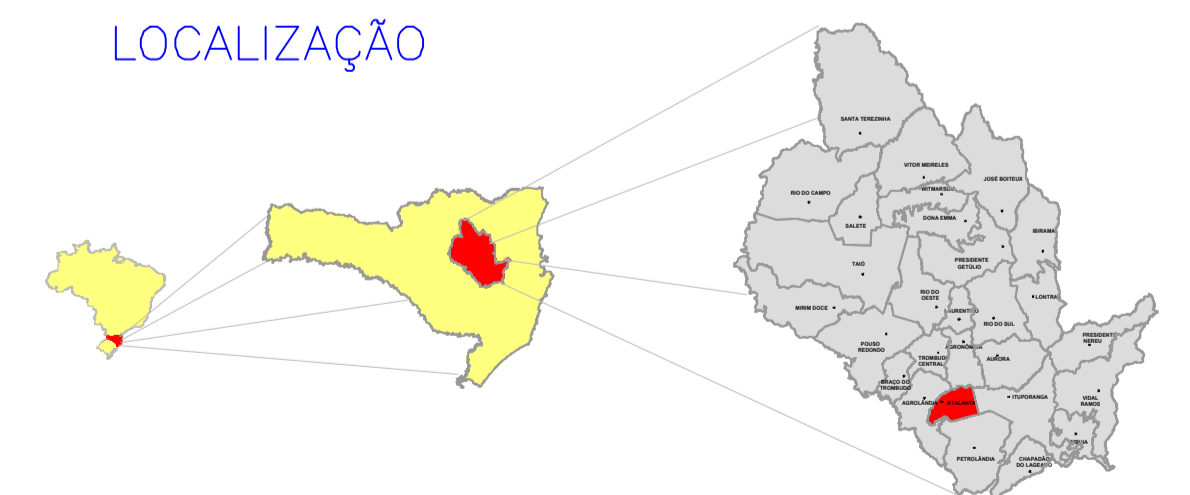
- MZU – MACROZONA URBANA
- MZR – MACROZONA RURAL

PLANO DIRETOR PARTICIPATIVO
MUNICÍPIO DE ATALANTA – SC

MAPA DE MACROZONEAMENTO

ÁREA	
– DO MUNICÍPIO (IBGE)	93,872 Km ²
– DO PERÍMETRO URBANO	1,32 Km ²

LOCALIZAÇÃO





ESCALA GRÁFICA 1cm = 250 m ESCALA 1 : 25.000



ANEXO:

01

ELABORAÇÃO:
 ASSOCIAÇÃO DOS MUNICÍPIOS DO ALTO VALE DO ITAJAÍ
 Rua XV de Novembro, 737 – Rio do Sul – SC
 Fone: (47) 3521-2711 www.amavi.org.br
 PREFEITURA MUNICIPAL DE ATALANTA
 Av. XV de Novembro, 1030 – Atalanta – SC
 Fone: (47) 3535-0015 www.atalanta.sc.gov.br