



**LEGENDA/SIMBOLOGIA  
ZONEAMENTO URBANO**

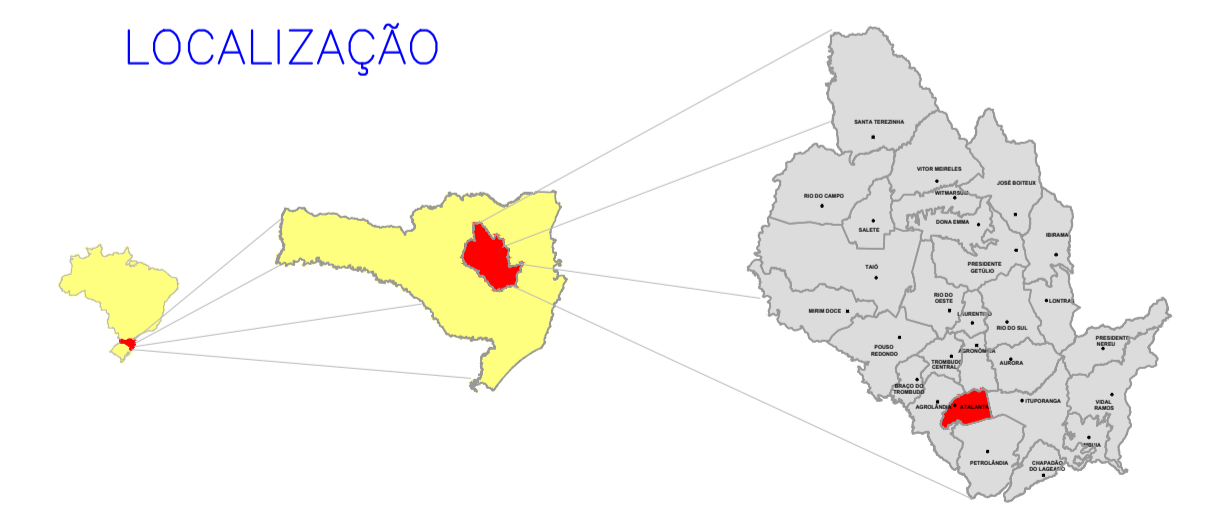
- ZU-1 – ZONA URBANA 1
- ZU-2 – ZONA URBANA 2
- ZU-3 – ZONA URBANA 3
- ZU-4 – ZONA URBANA 4

PLANO DIRETOR PARTICIPATIVO  
MUNICÍPIO DE ATALANTA – SC

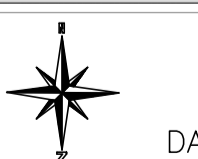
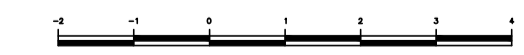
MAPA DE ZONEAMENTO URBANO

ÁREA	
– DO MUNICÍPIO (IBGE)	93,872 Km <sup>2</sup>
– DO PERÍMETRO URBANO	1,32 Km <sup>2</sup>

**LOCALIZAÇÃO**



ESCALA GRÁFICA 1cm = 45 m    ESCALA 1 : 4.500



DATA: MAIO/2020

ANEXO:

**03**

ELABORAÇÃO:

ASSOCIAÇÃO DOS MUNICÍPIOS DO ALTO VALE DO ITAJÁI  
Rua XV de Novembro, 737 – Rio do Sul – SC  
Fone: (47) 3521-2711    www.amavi.org.br

PREFEITURA MUNICIPAL DE ATALANTA  
Av. XV de Novembro, 1030 – Atalanta – SC  
Fone: (47) 3535-0015    www.atalanta.sc.gov.br

