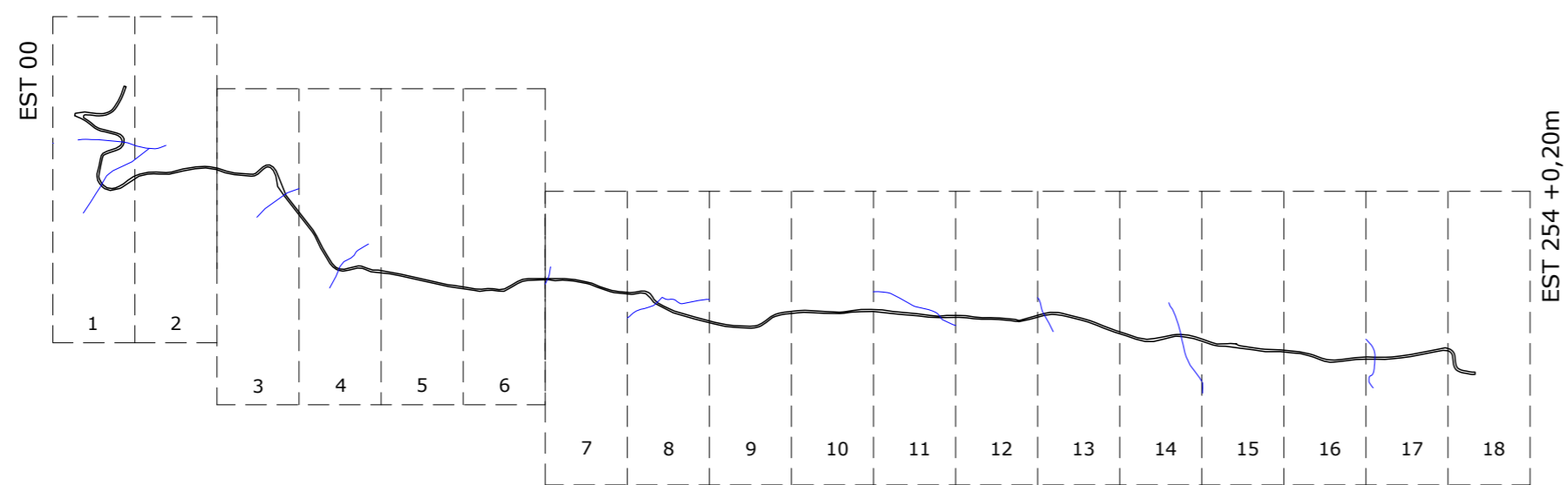


**LEVANTAMENTO PLANIALTIMÉTRICO
ESC 1:20.000**

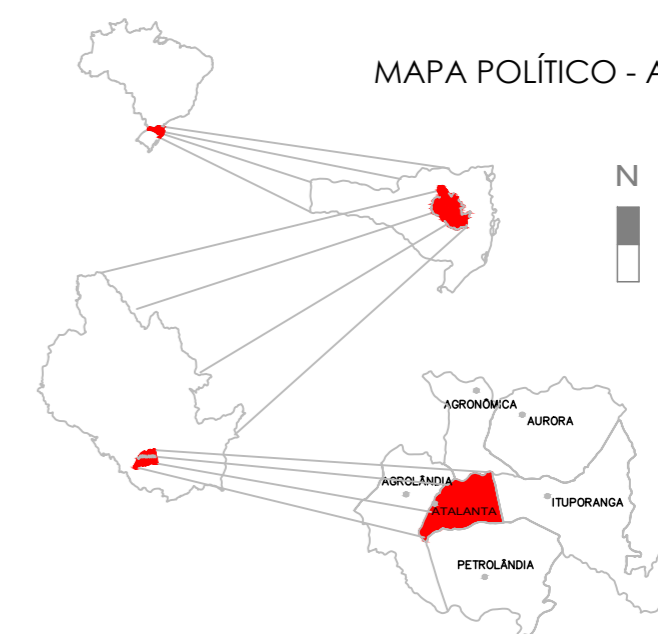


**PERFIL LONGITUDINAL
ESC 1:20.000**

LOCALIZAÇÃO DA JAZIDA




MAPA POLÍTICO - ATALANTA / SC



OBSERVAÇÕES

**PREFEITURA MUNICIPAL DE ATALANTA
SECRETARIA DE ADMINISTRAÇÃO**



NOME DO PROJETO:
RECUPERAÇÃO DE ESTRADAS VICINAIS - ATA 459

PROJETO: LEVANTAMENTO PLANIALTIMÉTRICO PRANCHA: 01/04
LOCAL: ATALANTA / SC DATA: MAIO / 2019

JUAREZ MIGUEL RODERMEL
PREFEITO MUNICIPAL

CARLOS CHIUETTI
ENG CIVIL - CREA/SC 108874-2